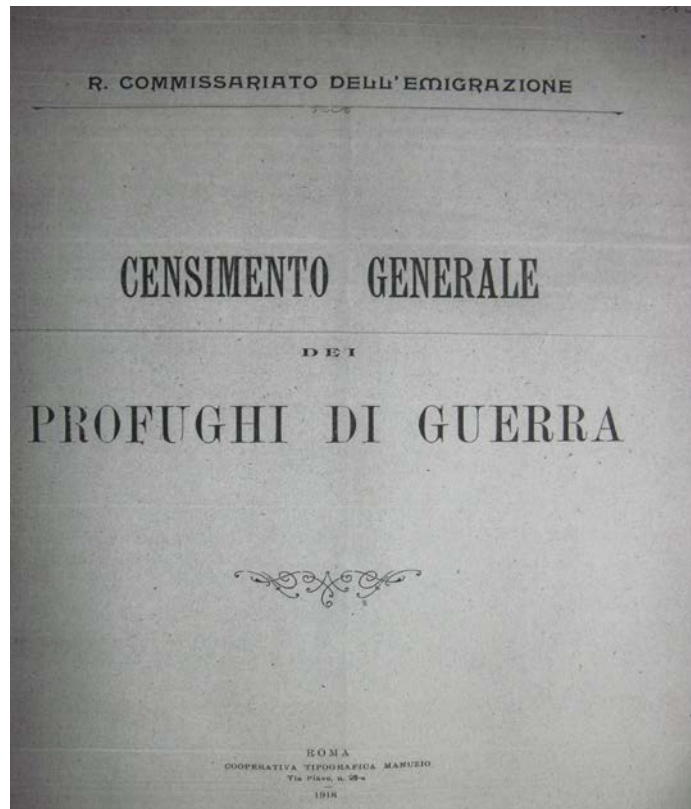


10- I problemi per la società civile: i profughi

*Gruppo di lavoro composto da: David Andreazza 3^A
Daniela Bocus 3^B
Alexandru Reibu 3^A*

Il nostro gruppo si è occupato di leggere un libro pubblicato nel 1919 e conservato presso la Biblioteca Saffi di Forlì (che si ringrazia perché ci ha inviato le fotocopie del documento), intitolato "Censimento generale dei profughi di guerra" e contenente le informazioni sul numero di persone costrette a lasciare il proprio territorio nel periodo immediatamente successivo alla rotta di Caporetto. Il testo è particolarmente interessante perché è il primo a riportare i numeri relativi ai profughi provocati dagli eventi della fine del 1917.



Frontespizio del testo utilizzato

Dalla lettura delle statistiche e degli altri dati pubblicati nel testo abbiamo potuto capire che la zona interessata dal fenomeno della profuganza era vasta circa 14.000 kmq, popolata da più di un milione di persone e che nel periodo immediatamente successivo agli eventi dell'ottobre del 1917 non fu facile gestire la situazione delle persone in fuga dai territori occupati dagli austriaci. Per quanto riguarda il numero dei profughi, pur non essendoci un conteggio assolutamente preciso viste le difficoltà del momento, si calcola che furono, considerando tutte le zone occupate e quelle immediatamente vicine, più di mezzo milione. Noi ci siamo in particolar modo concentrati sull'analisi della situazione della provincia di Udine, comprendente a quel tempo anche il territorio dell'odierna provincia di Pordenone e quindi del comune di Polcenigo.

Modello di scheda adottato dall'Alto Commissariato dei profughi nel gennaio 1918 per il censimento generale dei profughi di guerra.

N. [REDACTED]

Da spedirsi al Commissariato della Emigrazione - Roma

R. Commissariato della Emigrazione - Roma

Censimento dei profughi di guerra

(a sensi degli art. 22, 30 e 41 del R. D. 21 settembre 1901, n. 445)

Comune Provincia

Cognome e Nome

Soprannome Sesso

Paternità Maternità

Stato civile Data di nascita
(giorno, mese ed anno)

Comune di $\left\{ \begin{array}{l} \text{nascita} \\ \text{dimora abituale} \\ \text{ultima dimora e data di partenza da essa} \end{array} \right.$

Professione, occupazione o mestiere esercitati. $\left\{ \begin{array}{l} \text{abituamente} \\ \text{presentemente} \end{array} \right.$

Impieghi e uffici pubblici ricoperti

È cittadino italiano o irredento

Persone che accompagnano il titolare

N. d'ordine	COGNOME E NOME	Luogo di nascita	Data di nascita	Relazione col titolare	Stato civile	Professione occupazione o mestiere
1
2
3
4
5

Persone di famiglia assenti

N. d'ordine	COGNOME E NOME	Luogo di nascita	Data di nascita	Relazione col titolare	Stato civile	Professione occupazione o mestiere
1
2
3

Comune di dimora attuale

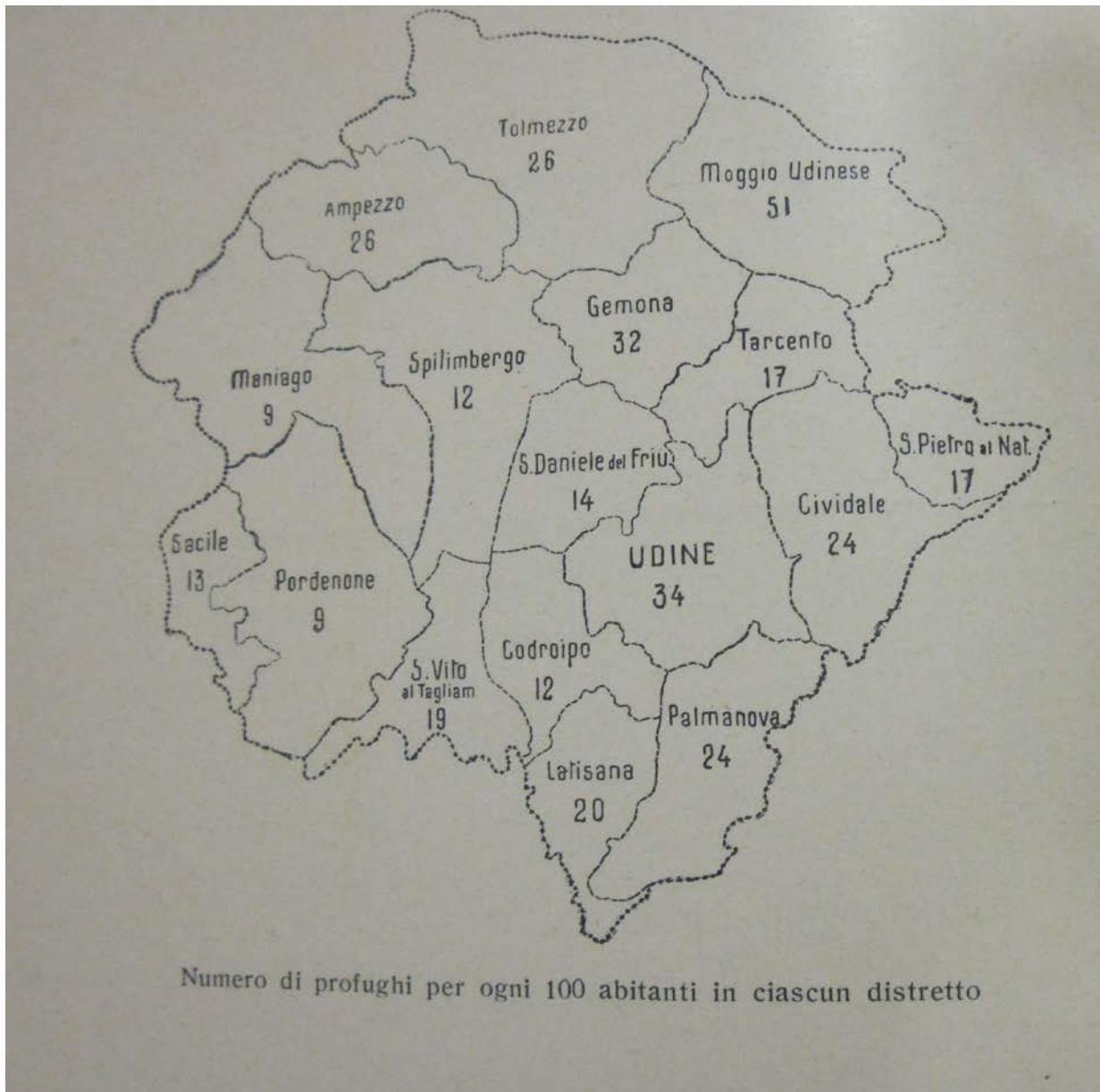
Timbro dell'Ufficio raccoglitore dei dati.

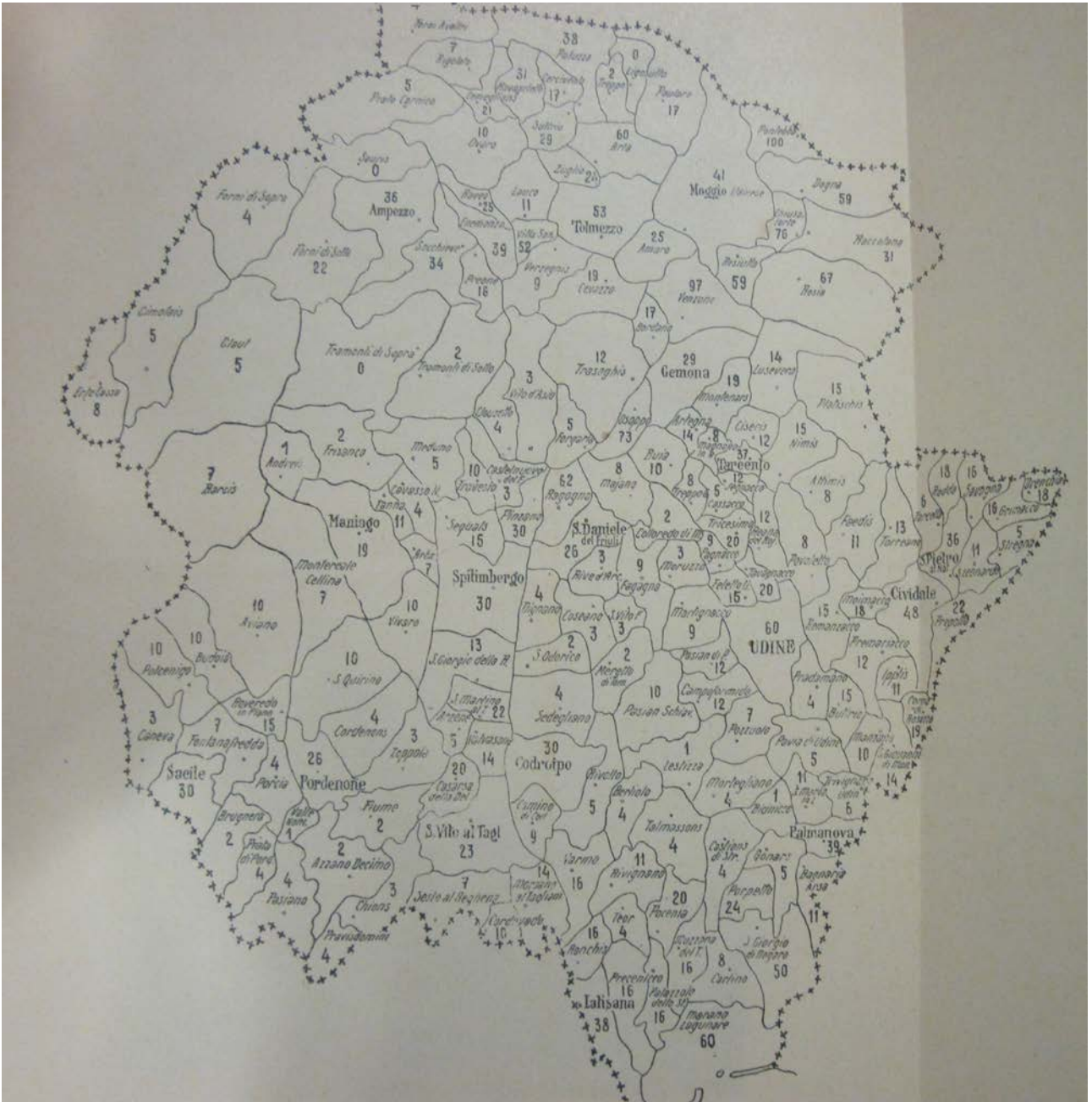
Firma e qualifica del compilatore della scheda

Data

Copia della scheda compilata dai profughi per il censimento degli stessi

Dai dati ricavati dal testo si può notare che sia i vari distretti sia i diversi comuni dell'udinese registrarono percentuali di profughi fortemente differenti l'uno dall'altro e ciò probabilmente era dovuto alla grande confusione di quei momenti che portò le persone abitanti nel territorio udinese, il primo a essere investito dagli invasori austriaci, a reagire in maniera diversa e probabilmente, vista la rapidità degli eventi, improvvisata. Tali numeri e situazione sono visibili in due cartine pubblicate anch'esse nel 1919 ad opera della Deputazione Provinciale di Udine nel testo *"La provincia di Udine e l'invasione nemica"*, reperito presso la Biblioteca Civica di Pordenone, che riportiamo di seguito. La prima riporta le percentuali di profughi per distretto, la seconda per singolo comune della provincia di Udine.





Di seguito riportiamo i dati completi dei profughi della provincia di Udine ripresi dal primo testo considerato.

**REGIO COMMISSARIATO DELL'EMIGRAZIONE - CENSIMENTO
GENERALE DEI PROFUGHI DI GUERRA - PROVINCIA DI UDINE 1918**

DISTRETTO	COMUNE	POPOLAZIONE PRESENTE AL 10-6-1911	PROFUGHI CENSITI	% PROFUGHI
AMPEZZO	Ampezzo	2308	856	37,09%
	Enemonzo	1756	700	39,86%
	Forni di Sopra	1666	80	4,80%
	Forni di Sotto	1501	342	22,78%
	Preone	589	95	16,13%
	Raveo	574	148	25,78%
	Sauris	785	6	0,76%
	Socchieve	2055	704	34,26%
TOTALE DISTRETTO		11234	2931	26,09%
CIVIDALE DEL FRIULI	Attimis	3313	293	8,84%
	Buttrio in piano	2413	380	15,75%
	Cividale del Friuli	9886	4764	48,19%
	Corno di Rosazzo	1908	269	14,10%
	Faedis	4364	480	11,00%
	Ippolis	1001	113	11,29%
	Manzano	3845	409	10,64%
	Moimacco	1225	232	18,94%
	Povoletto	3995	348	8,71%
	Premariacco	2668	333	12,48%
	Prepotto	2162	493	22,80%
	Remanzacco	3248	491	15,12%
	S. Giovanni di Manzano	3049	437	14,33%
	Torreano	3197	428	13,39%
TOTALE DISTRETTO		46274	9470	20,47%
CODROIPO	Bertiolo	3052	135	4,42%
	Camino di Codroipo	2150	199	9,26%
	Codroipo	6574	1975	30,04%
	Rivolto	3988	200	5,02%
	Sedegliano	4857	239	4,92%
	Talmassons	4105	170	4,14%
	Varmo	4180	693	16,58%
TOTALE DISTRETTO		28906	3611	12,49%

DISTRETTO	COMUNE	POPOLAZIONE PRESENTE AL 10-6-1911	PROFUGHI CENSITI	% PROFUGHI
GEMONA	Artegnà	3460	491	14,19%
	Bordano	1087	193	17,76%
	Buia	7051	709	10,06%
	Gemona	9486	2786	29,37%
	Montenars	1741	334	19,18%
	Osoppo	2687	1979	73,65%
	Trasaghis	3288	400	12,17%
	Venezzone	3532	3449	97,65%
TOTALE DISTRETTO		32332	10341	31,98%
LATISANA	Latisana	6391	2479	38,79%
	Muzzana del Turgnano	1737	281	16,18%
	Palazzolo dello Stella	2157	352	16,32%
	Pocenia	2629	547	20,81%
	Precenicco	1735	284	16,37%
	Rivignano	3851	437	11,35%
	Ronchis	2204	366	16,61%
	Teor	2963	143	4,83%
TOTALE DISTRETTO		23667	4889	20,66%
MANIAGO	Andreis	1222	14	1,15%
	Arba	1471	113	7,68%
	Barcis	1230	87	7,07%
	Cavasso Nuovo	2707	114	4,21%
	Cimolais	910	50	5,49%
	Claut	2160	125	5,79%
	Erto e Casso	1851	157	8,48%
	Fanna	2107	244	11,58%
	Frisanico	2623	66	2,52%
	Maniago	5379	1045	19,43%
	Vivaro	1757	189	10,76%
TOTALE DISTRETTO		23417	2204	9,41%

DISTRETTO	COMUNE	POPOLAZIONE PRESENTE AL 10-6-1911	PROFUGHI CENSITI	% PROFUGHI
MOGGIO UDINESE	Chiusaforte	1283	983	76,62%
	Dogna	981	586	59,73%
	Moggio Udinese	3381	1416	41,88%
	Pontebba	2630	981	37,30%
	Raccolana	1307	406	31,06%
	Resia	2838	1902	67,02%
	Resiutta	784	466	59,44%
TOTALE DISTRETTO		13204	6740	51,05%
PALMANOVA	Bagnaria Arsa	3114	354	11,37%
	Bicinicco	1624	28	1,72%
	Carlino	1057	90	8,51%
	Castions di Strada	2927	124	4,24%
	Gonars	3578	199	5,56%
	Marano Lagunare	1568	963	61,42%
	Palmanova	5522	2164	39,19%
	Porpetto	2135	512	23,98%
	S. Giorgio di Nogaro	5411	2749	50,80%
	S. Maria La Longa	2301	266	11,56%
	Trevignano Udinese	2586	171	6,61%
TOTALE DISTRETTO		31823	7620	23,94%
PORDENONE	Aviano	8143	841	10,33%
	Azzano Decimo	8971	254	2,83%
	Cordenons	7961	327	4,11%
	Fiume	6181	141	2,28%
	Fontanafredda	5261	394	7,49%
	Montebelluna	4973	382	7,68%
	Pasiano	7706	379	4,92%
	Porcia	5382	227	4,22%
	Pordenone	16265	4350	26,74%
	Prata di Pordenone	4582	216	4,71%
	Roveredo in Piano	1542	242	15,69%
	San Quirino	2959	311	10,51%
	Vallenoncello	1531	19	1,24%
	Zoppola	5595	210	3,75%
TOTALE DISTRETTO		87052	8293	9,53%

DISTRETTO	COMUNE	POPOLAZIONE PRESENTE AL 10-6-1911	PROFUGHI CENSITI	% PROFUGHI
SACILE	Brugnera	4404	129	2,93%
	Budoia	3123	323	10,34%
	Caneva	6543	213	3,26%
	Polcenigo	4650	491	10,56%
	Sacile	8331	2508	30,10%
TOTALE DISTRETTO		27051	3664	13,54%
S. DANIELE DEL FRIULI	Colloredo di Montalbano	2685	52	1,94%
	Coseano	2769	91	3,29%
	Dignano	2699	122	4,52%
	Fagagna	5206	492	9,45%
	Maiano	5940	523	8,80%
	Moruzzo	2240	70	3,13%
	Ragogna	3813	2377	62,34%
	Rive d'Arcano	2930	100	3,41%
	S. Daniele del Friuli	6905	1828	26,47%
	Sant'Odorico	1687	42	2,49%
	S. Vito di Fagagna	1690	63	3,73%
TOTALE DISTRETTO		38564	5760	14,94%
S. PIETRO AL NATISONE	Drenchia	1309	237	18,11%
	Grimacco	1494	251	16,80%
	Rodda	1456	263	18,06%
	San Leonardo	2350	278	11,83%
	S. Pietro al Natisone	3310	1204	36,37%
	Savogna	1926	315	16,36%
	Stregna	1748	91	5,21%
	Tarcetta	2015	121	6,00%
TOTALE DISTRETTO		15608	2760	17,68%

DISTRETTO	COMUNE	POPOLAZIONE PRESENTE AL 10-6-1911	PROFUGHI CENSITI	% PROFUGHI
S. VITO AL TAGLIAMENTO	Arzene	1774	93	5,24%
	Casarsa della Delizia	4915	992	20,18%
	Chions	4278	131	3,06%
	Cordovado	2260	247	10,93%
	Morsano al Tagliamento	3652	497	13,61%
	Pravidomini	2694	124	4,60%
	S. Martino al Tagliamento	1728	383	22,16%
	S. Vito al Tagliamento	10803	2558	23,68%
	Sesto al Reghena	5641	403	7,14%
	Valvasone	2202	311	14,12%
	TOTALE DISTRETTO		39947	5739
SPIILIMBERGO	Castelnuovo del Friuli	2956	118	3,99%
	Clauzetto	2133	101	4,74%
	Forgaria	3058	182	5,95%
	Meduno	3466	177	5,11%
	Pinzano al Tagliamento	2813	839	29,83%
	San Giorgio della R.	4358	575	13,19%
	Sequals	2685	406	15,12%
	Spilimbergo	7329	2228	30,40%
	Tramonti di Sopra	1806	10	0,55%
	Tramonti di Sotto	2367	54	2,28%
	Travesio	1550	168	10,84%
	Vito d'Asio	3132	101	3,22%
TOTALE DISTRETTO		37653	4959	13,17%
TARCENTO	Cassacco	2529	132	5,22%
	Ciseriis	3540	425	12,01%
	Lusevera	2327	345	14,83%
	Magnano in Riviera	2225	178	8,00%
	Nimis	4798	723	15,07%
	Platischis	3084	483	15,66%
	Segnacco	1951	241	12,35%
	Tarcento	5617	2121	37,76%
	Treppo Grande	2211	181	8,19%
	Tricesimo	5022	1052	20,95%
TOTALE DISTRETTO		33304	5881	17,66%

DISTRETTO	COMUNE	POPOLAZIONE PRESENTE AL 10-6-1911	PROFUGHI CENSITI	% PROFUGHI
TOLMEZZO	Amaro	1187	301	25,36%
	Arta	2493	1504	60,33%
	Cavazzo Carnico	1539	304	19,75%
	Cercivento	965	167	17,31%
	Comeglians	1864	410	22,00%
	Forni Avoltri	1242	51	4,11%
	Lauco	2352	262	11,14%
	Ligosullo	404	4	0,99%
	Ovaro	2991	324	10,83%
	Paluzza	3276	1256	38,34%
	Paularo	2708	473	17,47%
	Prato Carnico	2298	124	5,40%
	Ravascletto	1245	387	31,08%
	Rigolato	1913	151	7,89%
	Sutrio	1529	456	29,82%
	Tolmezzo	5521	2959	53,60%
	Treppo Carnico	1118	21	1,88%
	Verzegnis	1570	151	9,62%
	Villa Santina	1481	778	52,53%
	Zuglio	1009	247	24,48%
TOTALE DISTRETTO		38705	10330	26,69%
UDINE	Campoformido	2980	365	12,25%
	Feletto Umberto	2846	454	15,95%
	Lestizza	4221	60	1,42%
	Martignacco	4297	421	9,80%
	Mereto di Tomba	3384	93	2,75%
	Mortegliano	4601	210	4,56%
	Pagnacco	2571	252	9,80%
	Pasian di Prato	3077	385	12,51%
	Pasian Schiavonesco	5194	565	10,88%
	Pavia di Udine	4932	264	5,35%
	Pozzuolo del Friuli	5055	381	7,54%
	Pradamano	2084	103	4,94%
	Reana del Roiale	4378	519	11,85%
	Tavagnacco	2103	425	20,21%
	Udine	47617	28836	60,56%
TOTALE DISTRETTO		99340	44839	45,14%